













LEGENDE

-  Grundstückszufahrten
-  Straßenkante
-  (ausgewiesene) Stellplätze Bestand
-  Stellplätze Planung Fahrbahnrand
Länge = 6,0 m
(in Engstellen = 5,5 m)
-  Stellplätze Planung Gehweg
Länge = 6,0 m
(in Engstellen = 5,5 m)
-  Parken nicht möglich
aufgrund von Ausweichstelle
-  nicht regelkonformes Parken
-  Straßenmarkierung Bestand:
freizuhaltender Bereich
-  Ausweichstelle
Begegnungsfall PKW/LKW
Straßenbreite $\geq 5,5m$
(in Engstellen $\geq 5,0m$)
-  Ausweichstelle
Begegnungsfall PKW/PKW
Straßenbreite $\geq 4,75m$

zulässige Parkplätze im Bestand: 20 Stk.
nicht zulässig belegte Flächen: 0 Stk.

Summe geplanter öffentlicher Stellplätze: 20 Stk.

Differenz: 0

Auftraggeber	Gemeinde Pfinztal									
Projekt	Parkraumkonzept - Stellplatzmarkierung	Projekt-Nr. 44091-22								
	Planungsplan - Wöschbach Saldingerstraße	Maßstab 1:500								
	 <small>Gericke GmbH & Co. KG</small> Pforzheimer Straße 15b, 76227 Karlsruhe Tel. 0721/94006-0 Fax. 0721/94006-11									
	<table border="1" style="width: 100%; border-collapse: collapse;"> <thead> <tr> <th>Name</th> <th>Datum</th> </tr> </thead> <tbody> <tr> <td>bearb. joh</td> <td>07.02.2023</td> </tr> <tr> <td>gez. fb</td> <td>15.11.2021</td> </tr> <tr> <td>gepr. fg</td> <td>07.02.2023</td> </tr> </tbody> </table>	Name	Datum	bearb. joh	07.02.2023	gez. fb	15.11.2021	gepr. fg	07.02.2023	Plan 4.5.2a
Name	Datum									
bearb. joh	07.02.2023									
gez. fb	15.11.2021									
gepr. fg	07.02.2023									