





Legende

 Geltungsbereich des Bebauungsplans "Obere Au, 2. Änderung"

Potenzielle Fledermausquartiere


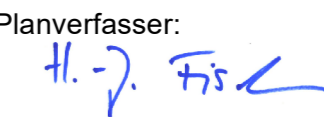
 Attikaabdeckung

 Schuppen

Akustische Ruferfassung

 Batcorder-Standort

Grundlage: DOP: Befliegungsdatum: 01.07. & 27.07.2018
 Geobasisdaten © Landesamt für Geoinformation und Landentwicklung Baden-Württemberg (www.lgl-bw.de)

Auftraggeber:		Badischer Landesverein für Innere Mission -Körperschaft des öffentlichen Rechts- Südenstr. 12 76137 Karlsruhe	
Projekt:		Bebauungsplan "Obere Au, 2. Änderung", Artenschutzrechtliche Verträglichkeitsstudie	
Planinhalt:		Potenzielle Fledermausquartiere - Bestand	
Auftragnehmer:	 SPANG, FISCHER, NATZSCHKA, GmbH In den Weinäckern 16 69168 Wiesloch Tel.: (06222) 971 78-10 Fax: (06222) 971 78-99 e-mail: info@sfn-planer.de	Maßstab:	1 : 500
		Planstand:	Oktober 2019
Antragsteller:	Planverfasser:		
Datei: O:\030_Projekte\1341_Obere_AU_Pflanzl\Plan\Plan_5.1-1_Fim_Quartierpotenzial_Obere_Au.mxd (15.10.2019)		Plangröße: 58,0 x 42,0 cm	